

Seznam vlastníků pozemků stavbou dotčených

k. ú.: Luže (689254)

Číslo parcely	Výměra [m ²]	Druh pozemku	Způsob využití / Stavba na pozemku	List vlastnictví	Vlastník	Podíl	Poznámky
223/3	1581	ostatní plocha	neplošná půda	10001	Město Luže, náměstí Plk. Josefa Koukala 1, 538 54 Luže	1/1	přístup
224/2	2177	ostatní plocha	zeleň	10001	Město Luže, náměstí Plk. Josefa Koukala 1, 538 54 Luže	1/1	přístup, zařízení staveniště
976/1	3198	ostatní plocha	ostatní komunikace	10001	Město Luže, náměstí Plk. Josefa Koukala 1, 538 54 Luže	1/1	přístup, zařízení staveniště
977/37	3386	ostatní plocha	ostatní komunikace	10001	Město Luže, náměstí Plk. Josefa Koukala 1, 538 54 Luže	1/1	přístup
988	1392	ostatní plocha	ostatní komunikace	10001	Město Luže, náměstí Plk. Josefa Koukala 1, 538 54 Luže	1/1	přístup
1037/17	3672	ostatní plocha	ostatní komunikace	10001	Město Luže, náměstí Plk. Josefa Koukala 1, 538 54 Luže	1/1	přístup, zařízení staveniště
1045/1	14333	vodní plocha	koryto vodního toku přirozené nebo upravené	96	Česká republika; Povodí Labe, státní podnik, Víta Nejedlého 951/8, Slezské Předměstí, 500 03 Hradec Králové	1/1	staveniště
1324	116	ostatní plocha	jiná plocha	10001	Město Luže, náměstí Plk. Josefa Koukala 1, 538 54 Luže	1/1	přístup

LEGENDA:



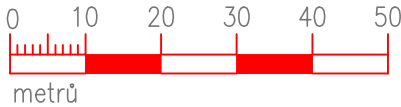
PŘÍSTUPOVÉ TRASY NA STAVENIŠTĚ



ZAŘÍZENÍ STAVENIŠTĚ A DOČASNÉ MEZIDEPONIE STAVEBNÍHO MATERIÁLU



POZEMKY STAVBOU DOTČENÉ







1:1000

KÓTOVÁNO V mm

SOUŘADNÝ SYSTÉM JTSK

VÝŠKOVÝ SYSTÉM BALT PO VYROVNÁNÍ

FORMÁT 2 A4

Ved. odd. proj.	Ing. Petr VÁVRA		Autor. ing.	Ing. Jiří DOSTÁL	 <div>Povodí Labe, státní podnik Víta Nejedlého 951/8 Slezské Předměstí 500 03 Hradec Králové</div>	
Zodp. proj.	Ing. Jiří DOSTÁL		Kreslil	Ing. Jiří DOSTÁL		
Kraj: Pardubický	Obec: Luže	K.Ú.: Luže				
Investor: Povodí Labe, státní podnik, OIČ, Hradec Králové						
Název akce:						
82_NOVOHRADKA, LUŽE, OBNOVA OPEVNĚNÍ V Ř. KM 27,000 - 27,200					Datum	leden 2025
					Stupeň	zjednodušená PD
					Pořadové číslo	3733
					Číslo stavby 129251006	Č. přílohy B.3
Příloha:	Měřítko 1 : 1000					
Koordinační situace						